



АДМИНИСТРАЦИЯ ГОРОДА ПЕРМИ  
ДЕПАРТАМЕНТ ЗЕМЕЛЬНЫХ ОТНОШЕНИЙ

РЕШЕНИЕ

о размещении объектов № 439 от 15.03.2019

г. Пермь, ул. Сибирская, 15

Департамент земельных отношений администрации города Перми в соответствии с пунктом 3 статьи 39.36 Земельного кодекса Российской Федерации, Положением о порядке и условиях размещения объектов на землях или земельных участках, находящихся в государственной или муниципальной собственности, на территории Пермского края без предоставления земельных участков и установления сервитутов, утвержденным постановлением Правительства Пермского края от 22.07.2015 № 478-п

**разрешает** ОАО «МРСК Урала» (ИНН 6671163413, ОГРН 1056604000970, место нахождения: 620026, Свердловская область, г.Екатеринбург, ул. Мамина-Сибиряка, д. 140)

**размещение объекта:** для размещения КТПП-6/0,4 кВ, ВЛ 6 кВ, оборудование учета э/э; Реконструкция КВЛ 6 кВ Ветлечебница, входящих в ЭСК ПС 110/6 кВ Андроновская, для электроснабжения производственного помещения по адресу: Пермский край, г. Пермь, Индустриальный район, ул. Энергетиков, 44 (кадастровый номер земельного участка 59:01:4413798:15)

**на землях:** государственная собственность на которые не разграничена

**на срок** бессрочно

**местоположение:** Пермский край, г.Пермь, Индустриальный район, ул. Энергетиков, 40

**способ размещения объекта:** надземный

Территория, согласно схеме, расположена в зонах с особым условием использования территорий: охранный зона объектов электросетевого хозяйства, охранный зона коммунальных тепловых сетей, приаэродромная территория аэродрома аэропорта Большое Савино.

ОАО «МРСК Урала»:

1. Соблюдать порядок использования земельных участков, установленный постановлением Правительства Российской Федерации от 24.02.2009 № 160 «О порядке установления охранных зон объектов электросетевого хозяйства и особых условий использования земельных участков, расположенных в границах таких зон»;

2. Соблюдать правила охраны коммунальных тепловых сетей, утвержденные Приказом Министерства архитектуры, строительства и жилищно-

коммунального хозяйства Российской Федерации от 17.08.1992 № 197 «О типовых правилах охраны коммунальных тепловых сетей»;

3. Соблюдать правила охранных зон воздушного пространства, установленные постановлением Правительства Российской Федерации от 11.03.2010 № 138 «Об утверждении Федеральных правил использования воздушного пространства Российской Федерации»;

4. В соответствии с пунктом 7(2) Положения о порядке и условиях размещения объектов на землях или земельных участках, находящихся в государственной или муниципальной собственности, на территории Пермского края без предоставления земельных участков и установления сервитутов, утвержденного Постановлением Правительства Пермского края от 22.07.2015 № 478-п, представить в департамент земельных отношений администрации города Перми в течение 1 месяца с момента размещения объектов материалы контрольной геодезической съемки размещенных объектов на бумажном и электронном носителях на безвозмездной основе.


В соответствии со статьей 20<sup>1</sup> Закона Пермского края от 14.09.2011 № 805-ПК «О градостроительной деятельности в Пермском крае» ОАО «МРСК Урала»:

Не позднее чем за 10 рабочих дней до начала строительства и (или) реконструкции безвозмездно передает в департамент градостроительства и архитектуры администрации города Перми один экземпляр копий разделов проектной документации, предусмотренных пунктом 1 части 12 статьи 48 Градостроительного кодекса Российской Федерации;

В течение 10 рабочих дней после окончания работ по строительству, реконструкции безвозмездно передать в департамент градостроительства и архитектуры администрации города Перми схему, отображающую расположение объекта и сетей инженерно-технического обеспечения, подписанную застройщиком (техническим заказчиком), с приложением текстового и графического описания местоположения границ охранной и санитарно-защитной зоны, перечень координат характерных точек границ такой зоны.

Приложение: схема предполагаемых к использованию земель или части земельного участка на 1 л. в 1 экз.

Начальник отдела предоставления земельных участков по работе с юридическими лицами



Н.М. Санникова

Схема предполагаемых к использованию земель или части земельного участка

Объект: "Строительство КТПП-6/0,4 кВ, ВЛ 6 кВ, оборудование учета э/э; Реконструкция КВЛ 6 кВ Ветлечебница, входящих в ЭСК ПС 110/6 кВ Андроновская, для электроснабжения производственного помещения по адресу: Пермский край, г. Пермь, Индустриальный район, ул. Энергетиков, 44 (кад. номер зем. участка 59:01:4413798:15) "

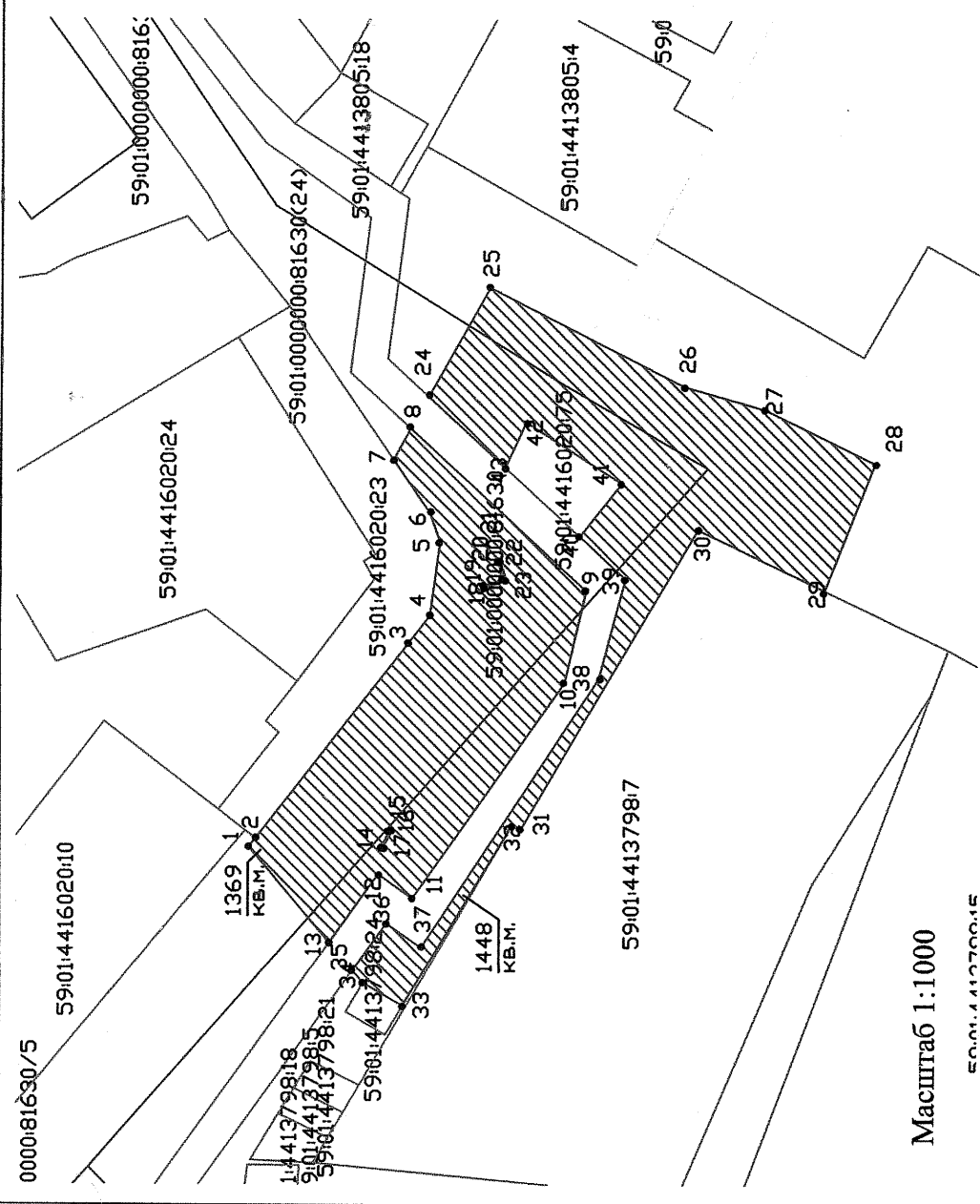
Местоположение: Пермский край, г. Пермь, Индустриальный район, ул. Энергетиков, 44

Площадь земель или части земельного участка 2817 кв.м.

Категория земель: Земли населенных пунктов

Вид разрешенного использования: -

Цель использования:



Масштаб 1:1000


Описание границ смежных землепользователей:

- от точки 2 до точки 7 участок КН 59:01:4416020:23
- от точки 8 до точки 13 участок КН 59:01:0000000:1122
- от точки 29 до точки 32 участок КН 59:01:4413798:7
- от точки 33 до точки 34 участок КН 59:01:44413798:24
- от точки 35 до точки 40 участок КН 59:01:0000000:1122
- от точки 40 до точки 43 участок КН 59:01:4416020:75
- от точки 43 до точки 24 участок КН 59:01:0000000:1122

Условные обозначения:	
:ЗУ1	- условный номер земельного участка
_____	- вновь образованная часть границы, сведения о которой достаточны для определения ее местоположения
_____	- существующая часть границы, имеющиеся в ГКН сведения о которой достаточны для определения ее местоположения
:204	- номер земельного участка в кадастровом квартале
59:07:2500115	- номер кадастрового квартала
_____	- граница кадастрового квартала

Каталог координат в системе МСК-59:

:ЗУ1(1)		
№ точки	X	Y
1	512339,20	2226664,69
2	512338,19	2226665,91
3	512316,75	2226693,53
4	512313,61	2226697,58
5	512312,25	2226708,08
6	512313,71	2226712,13
7	512318,89	2226719,72
8	512316,44	2226724,12
9	512591,60	2226701,13
10	512294,61	2226688,03
11	512316,02	2226657,44
12	512320,88	2226660,86
13	512327,77	2226651,20
14	512320,43	2226664,75
15	512319,32	2226666,98
16	512319,05	2226666,86
17	512320,16	2226664,62
18	512305,97	2226701,56
19	512306,06	2226701,84
20	512303,28	2226702,75
21	512304,04	2226705,30
22	512303,76	2226705,38
23	512302,91	2226702,56
24	512313,93	2226728,61
25	512305,33	2226744,10
26	512277,80	2226730,20
27	512266,42	2226726,93
28	512250,81	2226719,37
29	512257,96	2226701,32
30	512275,86	2226709,88
31	512300,84	2226667,14
32	512302,04	2226667,85
33	512317,41	2226642,21
34	512322,99	2226645,46
35	512324,47	2226647,24
36	512319,70	2226653,91
37	512314,80	2226650,47
38	512289,83	2226688,60
39	512286,07	2226702,83
40	512292,56	2226708,84
41	512286,64	2226716,38
42	512300,15	2226725,03
43	512303,08	2226718,57

Заявитель:  (для юридических лиц и индивидуальных предпринимателей)

Подпись, расшифровка подписи) **Верно**

М.П. (для юридических лиц и индивидуальных предпринимателей)